




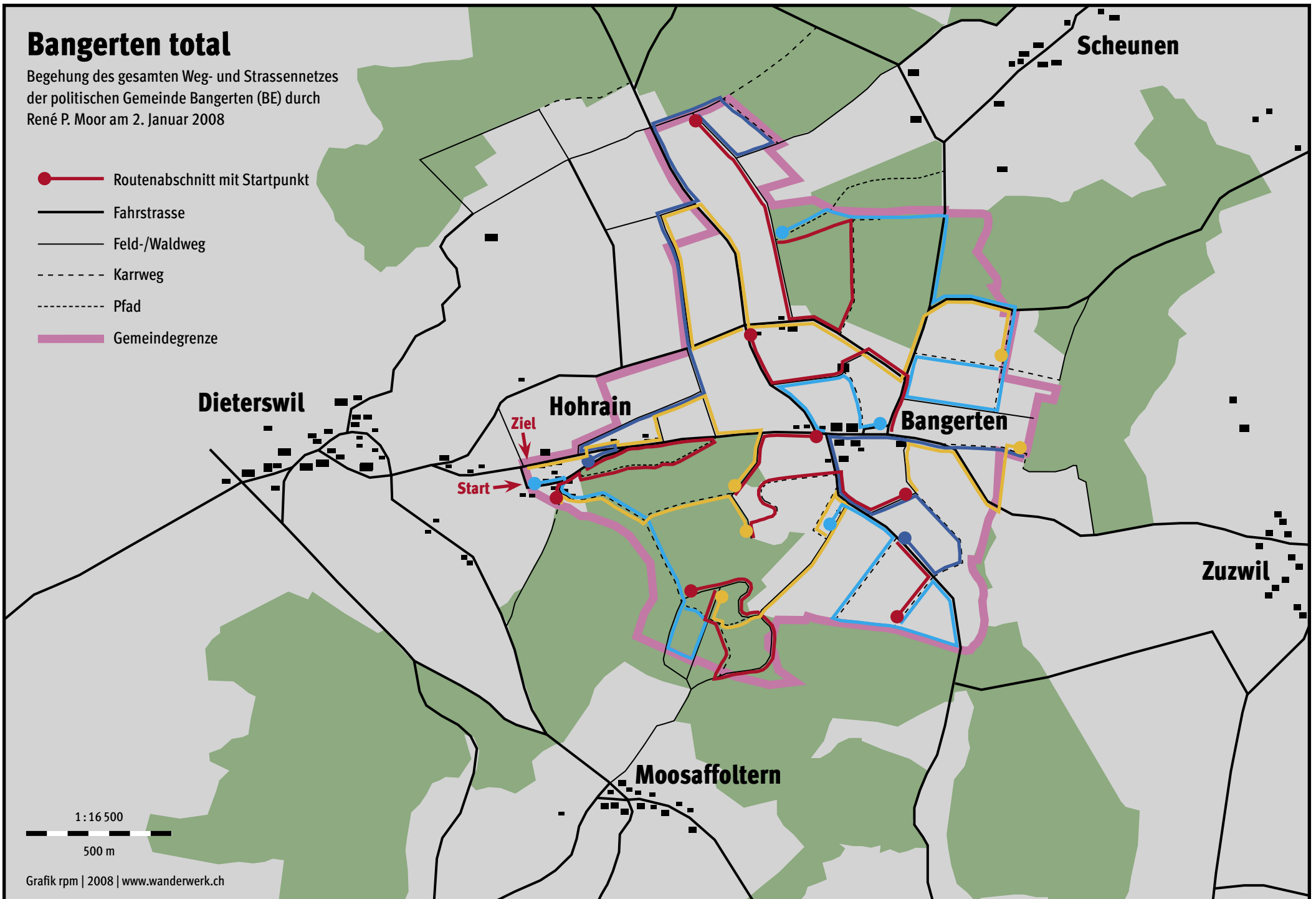


Bangerten total

Begehung des gesamten Weg- und Strassennetzes
der politischen Gemeinde Bangerten (BE) durch
René P. Moor am 2. Januar 2008

-  Routenabschnitt mit Startpunkt
-  Fahrstrasse
-  Feld-/Waldweg
-  Karrweg
-  Pfad
-  Gemeindegrenze



1:16 500

500 m